

## DÉL-DUNÁNTÚLI PIROS TÚRA Roter Wanderweg im Süd-Transdanubien

Az utóbbi időkben előtérbe került a hosszútávú túrázás. Ezen igények kielégítésére Tolna, Baranya és Somogy megyék természetbarátai kibővítették a Duna völgyéből induló Piros sáv jelzésű vándorutat Kaposvártól a Balatonig.

Az útvonal három megye dimbes-dombos tájain, többnyire erdei utakon vezet a vándorokat ellátogatva a Sárköz peremét alkotó Szekszárdi dombvidékre, felkapaszkodva a Mecsek 5-600 m-es csúcsaira, majd követve a betyárok nyomait a Zselicben és Külső-Somogyban. Útközben kitérül a két évezredes kultúrát hordozó Pannon táj, a rómaiaktól a honfoglaló magyarokig a hódítók nyomait (törökök, osztrákok) és a betelepültek szokásait magába olvasztva. Ne feledkezzen el a vándor mindezeket maga felfedezni és ízeit megköstölni.

Az útvonal végig jelzett, Szekszárdtól a mecseki Dömörkapuig piros sáv, onnan egészen Petőcz-pusztáig piros négyzet, majd a továbbiakban Siófokig piros sáv.

A túra időkorlátozás nélkül teljesíthető tetszőleges megszakításokkal. A teljesítés igazolása e füzetben bélyegzéssel történik. A végigjárás után 200,- Ft befizetésével a bonyolítók a teljesítést igazolják és a jevényt a füzetrel együtt megküldik.

Bonyolító: **SOMOGY MEGYEI TERMÉSZETBARÁTOK SZÖVETSÉGE**, 7400 KAPOSVÁR, Csokonai köz 3. (Tel.: 82/424-969 szerdán 17-18 óra).

### Liebe Gäste!

Die Naturfreunde herzlich erwarten Euch an die Spuren des Roten Wanderwegs vom Tal der Donau bis Bascine vo Plattensee an um 318 km Lange Wanderung.

Wenn jemand fleissig unterwegs die Stempeln sammelt und am Ende diese Heft an unser Adresse schickt mit 200,- Ft, werden wir mit unserem Stempel beiliegend einen Wandernadel zurückschicken.

Mit herzlichem Berg frei!

Somogy megyei Természetbarátok  
Turista Szövetsége  
Kaposvár

Baranya megyei  
Természetbarát Szövetség  
Pécs

Tolna megyei  
Természetbarát Szövetség  
Szekszárd

*Név:* .....

*Cím:*.....

*Egyesület:*.....

*Születés dátuma:* .....

<i>Somogydöröcske</i>	<i>Szorosad</i>
<i>Zics</i>	<i>Andocs Múeml. Templom TKM</i>
<i>Kapoly</i>	<i>Zala Zichy múzeum</i>
<i>Tab Galéria</i>	<i>Bábonymegyér</i>
<i>Ali-rét Erdészház</i>	<i>Siófok, Víztorony</i>
<p><i>SmTTSz igazolása</i></p> <p><i>Teljesítette:</i></p> <p>..... év ..... hó ..... nap</p> <p>ph. ....</p> <p>aláírás</p>	

## INFORMÁCIÓK INFORMATIONEN

Térképek (az útvonal áttekintő vázlatán jelölve vannak)  
Wanderkarten (siehe am Skizze)

12. Észak-Somogy	M=1:80.000
15. Mecsek	M=1:40.000
17. Zselic	M=1:60.000
26. Szekszárdi dombság	M=1:40.000
41. Balaton	M=1:40.000

Észak-Somogy és a Balaton térkép között hiányzó sávot  
M=1:50.000 ff. vázlattal pótoltuk.

### LÁTNIVALÓK az útvonal mentén SEHENSWÜRDIGKEITEN neben der WANDERWEG

- Zsibrikről 2 km S sáv BÁTAAPÁTI – Apponyi kastély  
(pincészet – Weinkeller!)
- Mecseknádasdról a 377 m m. ponttól K 1 km ÓBÁNYA (Vizesés,  
turistaház – Wasserfall, NF Haus)
- Mecsekjánosiból 2 km KOMLÓ (Városközpont, múzeum,  
közlekedés – Zentrum, Museum,  
Verbindungen)
- Pécsi állatker 3 km PÉCS (Városközpont, múzeumok, közl. –  
Stadtzentrum, Museen,  
Verbindungen)
- Petőc-akna 3 km ORFŰ (üdülőfalu, tavak, kemping –  
Erholungsdorf, Seen)
- Petőcz-pusztá 3 km KÖVÁGÓSZÖLLŐS (árpádkori templom  
freskókkal – Baudenkmal mit  
Fresken)
- Kisbőszénfa 1 km BŐSZÉNFA (Mese Szálló – Hotel Merchen)
- Fehér-Part (Berki-patak vgy.) 2 km Z sáv SZENNA  
(Falumúzeum – Freilicht Museum)
- Kislaki erdő (Kaposvár) K+ 200 m (Turista telep Gyöngyvirág th.  
– NF Haus MAIGLÖCKCHEN)
- Kaposvár V.Á. (városnézés, múzeumok, termál:fürdő –  
Stadtbummel, Museen, Termal u.  
Schwimmbad)
- Deseda (Kaposvár) kitérő TOPONÁR (múeml. templom,  
kastélyiskola – Barockkirche,  
Schlossschule)

Törökkopány szőlőhegy alja kitérő P még készülöben 1 km  
 TÖRÖKKOPPÁNY (barokk templom gótikus és török  
 elemekkel – Barockkirche mit den  
 gotischen und türkischen Elemente)  
 Andocs 5 km KARÁD (tájház, népművészet –  
 Heimatmuseum, Volsart)

Összeállította: Vukov Péter aranyjelvényes túravezető  
 Novotny Sarolta (Baranya) és  
 Dománszky Zoltán (Tolna) közreműködésével.

A szerkesztés lezárva 1999. július 15-én.

Felclős kiadó: Bakonyi János SmTTSz elnöke, Kaposvár

<i>Bükkösd VÁ.</i>	<i>Ibafa, Pipa Múzeum</i>
<i>Terecsenypusztá Zrínyi Kulcsos túristaház</i>	<i>Kishőszénfa - Tehenészeti tp.</i>
<i>Ropolypusztá - Emléktábla</i>	<i>Töröcske - Vegyesholt</i>
<i>Kaposvár, vasútállomás</i>	<i>Deseda, Vízisporttelep</i>
<i>Magyaregres, Italbolt</i>	<i>Somogygeszti, Presszó</i>
<i>Felsőmocsoládi VÁ</i>	<i>Igal, Kultúrház</i>

<i>Szekszárd, Busz Pu.</i>	<i>Szálka, Tói-vendéglő</i>
<i>Mőcsény, Vm.</i>	<i>Ófalu, Arany Völgy Presszó</i>
<i>Mecseknádasd Schlossberg Vendéglő</i>	<i>Pásztor forrás</i>
<i>Máré Vár</i>	<i>Mecsekjánosi Tacsí Ételbár</i>
<i>Dóczy Malom</i>	<i>Pécsi Állatkert</i>
<i>Szentkúti Erdészház</i>	<i>Petőczpuszta Légakna</i>

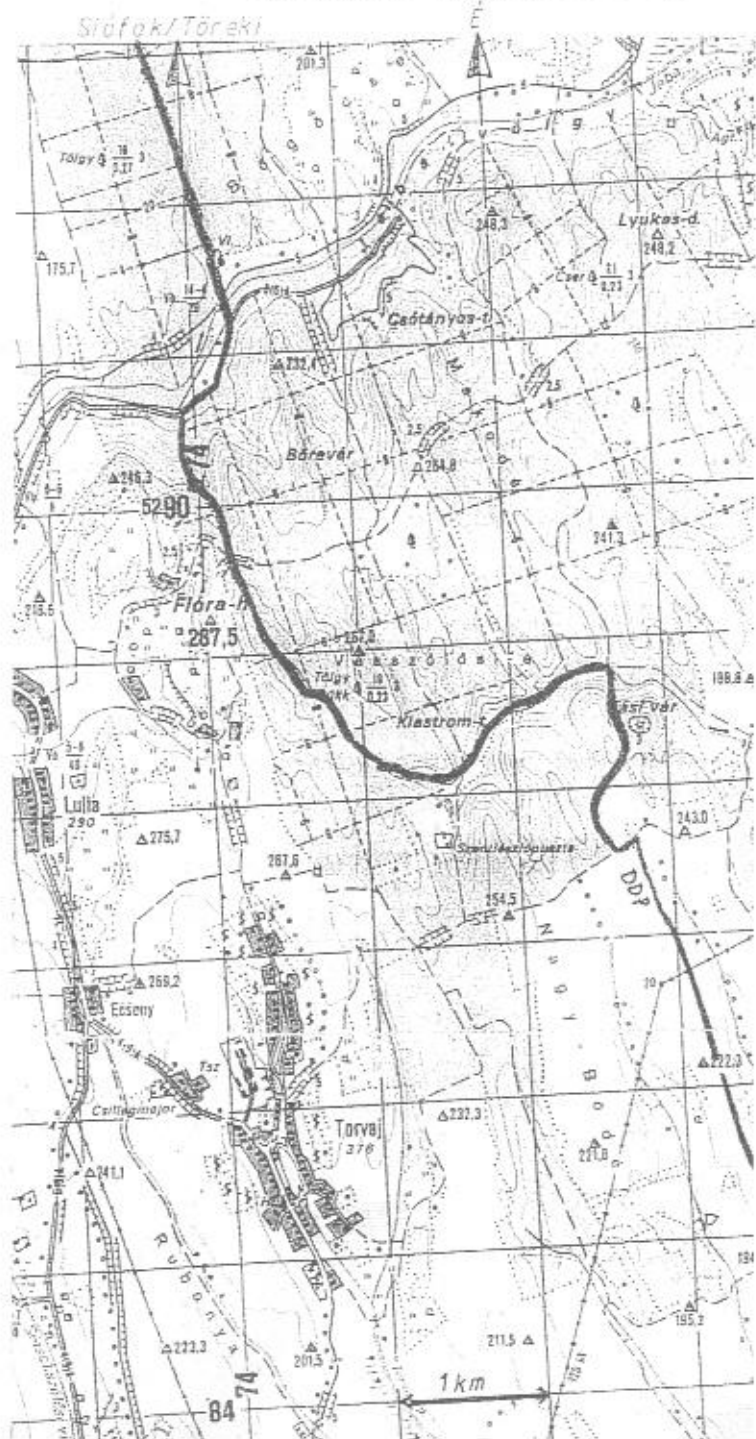
## DÉL-DUNÁNTÚLI PIROS TÚRA

1.

Göngyölített		Hely – Helység – Bélyegző hely	Göngyölített	
Táv Km	Szint M.		Táv Km	Szint M.
0	0	<b>SZEKSZÁRD</b> Autóbuszállomás	<b>318,5</b>	<b>5090</b>
1,5	40	ALISGA HOTEL	317,0	5090
2,0	100	KILÁTÓ	316,5	5090
4,5	100	Csatári-völgy műút	314,0	5090
<b>8,9</b>	<b>310</b>	<b>BÜKKÖS-ERDŐ</b> DDK és DDP útkeresztezés	<b>309,6</b>	<b>5070</b>
12,6	310	Vadászház	305,9	4960
<b>15,8</b>	<b>310</b>	<b>SZÁLKA TÓ</b> Vendéglő	<b>302,7</b>	<b>4930</b>
20,1	330	Mőcsény-Szálka útelágazás	298,4	4930
<b>21,0</b>	<b>370</b>	<b>MŐCSÉNY</b> Vasúti megálló	<b>297,5</b>	<b>4890</b>
24,1	450	Zsibrik *	294,4	4810
27,9	460	Eszter-puszta templomrom	290,6	4800
<b>30,2</b>	<b>460</b>	<b>ÓFALU, ARANY VÖLGY</b> Presszó	<b>288,3</b>	<b>4800</b>
32,2	570	Borovicska-hegy	286,3	4800
35,0	600	Lang-hóho – Rác-hegy	283,5	4780
37,6	610	Mecseknádasd Vár-hegy	280,9	4710
<b>38,5</b>	<b>610</b>	<b>MECSEKNÁDASD* Schlossberg</b> Vendéglő	<b>280</b>	<b>4670</b>
–	–	Káppenvasszor	–	–
<b>48,7</b>	<b>1000</b>	<b>PÁSZTOR-FORRÁS</b>	<b>269,8</b>	<b>4400</b>
50,9	1000	Iharos kút	267,6	4400
51,9	1045	„Gergely Éva” forrás	266,6	4400
<b>52,5</b>	<b>1045</b>	<b>MÁRÉ-VAR</b>	<b>266</b>	<b>4400</b>
54,8	1045	MÁRÉ Csárda és Strand	263,7	4270
59,8	1100	Jánosipuszta Gyermekotthon	258,7	4100
<b>62,2</b>	<b>1190</b>	<b>MECSEKJÁNOSI TAGSI</b> Ételbár *	<b>256,3</b>	<b>4080</b>
65,2	1300	Mecsekfalu	253,3	4000
67,6	1340	Sikonda Vadász tanya Vendéglő	250,9	3940
68,5	1340	Sikonda Kemping	250	3940
<b>71,1</b>	<b>1410</b>	<b>DÓCZY MALOM (Citra malom)</b>	<b>247,4</b>	<b>3870</b>
–	–	Kölyuk bg. – Nagymély-völgy	–	–
74,2	1520	Kánya-forrás	244,3	3660
75,6	1670	Árpád-tető – Lapisi műút	242,9	3660
75,8	1670	Rábay-fa	242,7	3630
76,7	1670	Kantavári forrás	241,8	3760
78,1	1750	Kis-rét	240,4	3720
79,3	1770	Dömörkapu ( <b>figyelem, P-<math>\square</math>-re vált a jelzés</b> )	318,5	5090
<b>80,1</b>	<b>1770</b>	<b>PÉCSI ÁLLATKERT *</b>	<b>238,4</b>	<b>3690</b>
80,6	1780	Mandulás Kemping	237,9	3690
84,7	1930	Remete-rét (DDK-DDP keresztezése)	233,8	3570
85,0	1950	Szentkúti harandláb (és völgyfő)	232,5	3490
<b>87,5</b>	<b>2020</b>	<b>SZENTKÚTI ERDÉSZHÁZ</b>	<b>231,0</b>	<b>3360</b>
88,1	2060	Eger-völgy	230,4	3240
92,4	2250	Petőc-akna *	226,1	3120
<b>95,2</b>	<b>2330</b>	<b>PETŐCZPUSZTA * IV. légakna</b> (Porta)	<b>223,3</b>	<b>3110</b>
–	–	Farkas-tető (ismét P sáv a jelzés!)	–	–
–	–	Egéd	–	–
<b>102,7</b>	<b>2450</b>	<b>BÜKKÖSD VASÚTÁLLOMÁS</b>	<b>215,8</b>	<b>2150</b>
105,6	2550	Nádasy-telce	212,9	2720
107,2	2550	Dinnyeberki	211,3	2670
111,5	2630	Cydró-fő	207,0	2670
115,2	2730	Kisbafa	203,3	2590
118,0	2750	IBAFA, Pipa Múzeum	200,5	2470
–	–	Szentmártoni halastó és kisvasút	–	–
126,3	2800	Terecsényi volt vasúti megálló	192,2	2430
<b>127,1</b>	<b>2800</b>	<b>TERECSÉNY, ZRÍNYI</b> Kulcsosház	<b>191,4</b>	<b>2410</b>
–	–	( <b>kitérő a P-<math>\square</math> jelzésen 800 m!</b> )	–	–

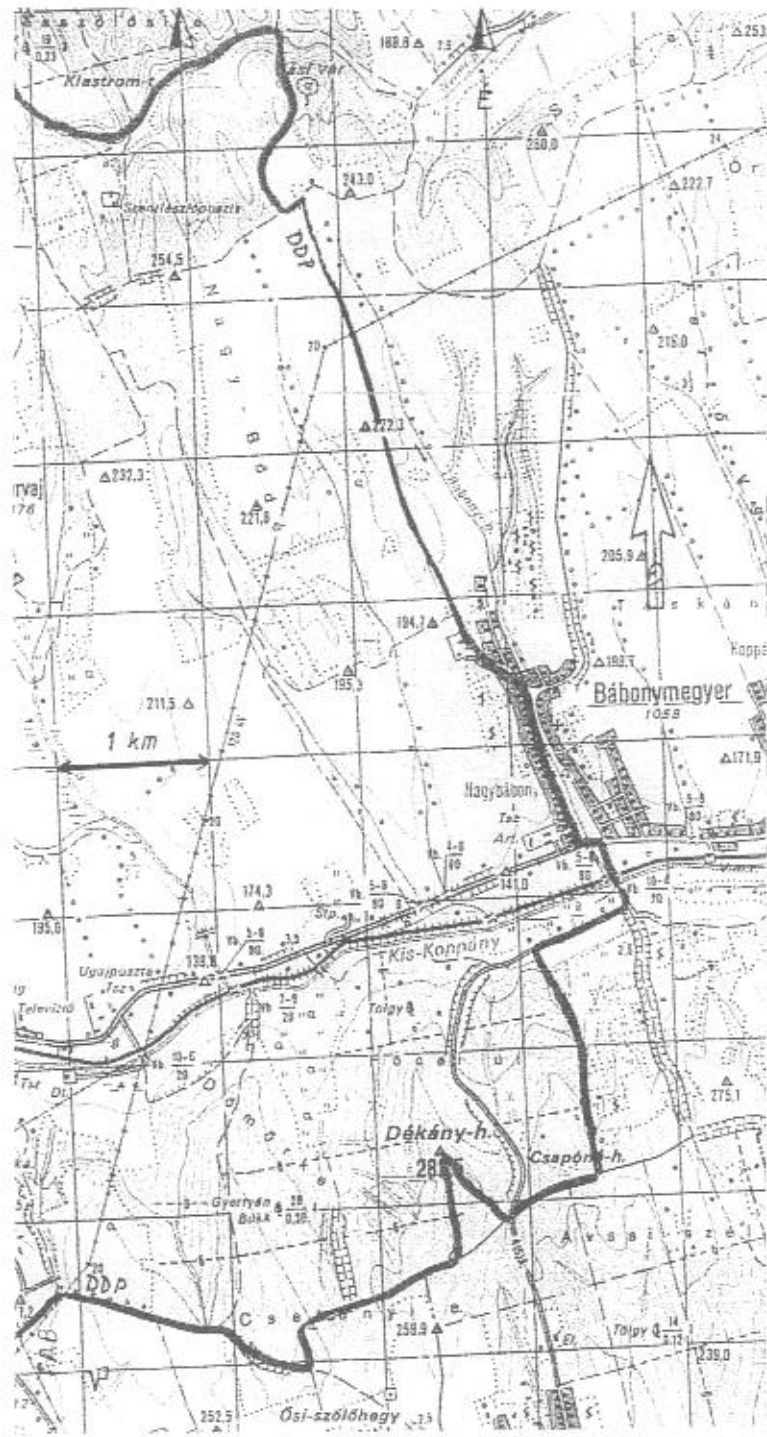
\* Jelentősebb látnivalóhoz útelágazás, kitérő

Göngyölített		Hely – Helység – Bélyegző hely	Göngyölített	
Táv Km	Szint M.		Táv Km	Szint M.
127,9	2820	Terecseny, volt vasúti megálló	190,6	2410
120,3	2890	Antalszállás 67. sz. műút	189,2	2410
120,9	2890	Bőszenfai téglagyár	188,6	2410
132,8	2890	Kisbőszenfa, Koröskötő Csárda	185,7	2350
<b>133,4</b>	<b>2890</b>	<b>KISBŐSZENFA, volt TEHENÉSZETI TELEP</b>	<b>185,1</b>	<b>2350</b>
136,8	2890	Szenitamas puszta	181,7	2350
–	–	Lencsés 271 m. – Régi postaut	–	–
<b>143,0</b>	<b>2990</b>	<b>ROPOLYPUSZTA – EMLÉKTÁBLA</b>	<b>175,5</b>	<b>2280</b>
–	–	(ODK útvonal keresztezése)	–	–
146,9	2990	Kútajai rét (Ropolyi árok)	171,6	2250
–	–	Fehér part – Töröcskei szőlők	–	–
<b>151,8</b>	<b>3110</b>	<b>TÖRÖCSKE, VEGETÁRIUM</b>	<b>166,7</b>	<b>2110</b>
155,1	3130	Töröcskei tó, Természetbarát emlékmű	163,4	2090
–	–	Eszperantó- és Cserkész-források	–	–
157,8	3260	Gyertyános völgy – GYÖNGYVIRÁG th.	160,7	1960
158,9	3310	67 műút (autóbuszmegálló)	159,6	1960
<b>161,1</b>	<b>3310</b>	<b>KAPOSVÁR, VASÚTÁLLOMÁS</b>	<b>157,4</b>	<b>1960</b>
162,1	3310	Városközpont – Borzsonyi park	156,4	1860
163,3	3330	Zsanyai erdő	155,2	1860
170,3	3342	Deseda víztározó – Kamping	148,2	1820
<b>171,3</b>	<b>3342</b>	<b>DESEDA VÍZISPORTTELEP</b>	<b>147,2</b>	<b>1820</b>
177,0	3360	Deseda 67 műút hídja	141,5	1800
–	–	Gombás parkerdő	–	–
<b>182,0</b>	<b>3370</b>	<b>MAGYAREGRES</b>	<b>136,5</b>	<b>1790</b>
186,0	3420	Csalánosi erdő (Jóska major)	132,5	1790
<b>189,0</b>	<b>3420</b>	<b>SOMOGYGESZTI, Presszó</b>	<b>129,5</b>	<b>1740</b>
193,6	3470	Mermyszentmiklós	124,9	1690
<b>195,2</b>	<b>3470</b>	<b>FELSŐMOCOLÁD, VASÚTÁLLOMÁS</b>	<b>123,3</b>	<b>1690</b>
200,2	3560	Fcseny	118,3	1655
202,4	3600	Lapai erdő	116,1	1615
208,9	3690	Kánya-domb (URH átjárású tomyok)	109,6	1615
<b>213,9</b>	<b>3690</b>	<b>IGAL, KULTÚRHÁZ</b>	<b>104,6</b>	<b>1472</b>
–	–	(Fürdő, kemping, busz BP-re, Kaposvárra)	–	–
221,9	3831	Somogyacska	96,6	1272
227,1	3930	Józsefhegy 297 m – csillagászati pont	91,4	1272
<b>230,1</b>	<b>4036</b>	<b>SOMOGYDORÓCSKE</b>	<b>88,4</b>	<b>1142</b>
232,1	4036	Óreghegy	86,4	1142
236,3	4036	Cseszme forrás (Törökkori kút)	82,2	1005
238,2	4140	Kápolna hegyi kápolna *	80,3	1005
239,2	4140	Törökkoppány-ba P elágazás Műeml.	79,3	890
<b>241,4</b>	<b>4140</b>	<b>SZOROSADERDÉSZHÁZ</b>	<b>77,1</b>	<b>890</b>
–	–	Téli erdő 135 m mag. pont	–	–
244,5	4165	Kára	74,0	840
248,5	4185	Miklósi	70,0	840
–	–	(208 m mag. pont – Varjak pta)	–	–
<b>252,4</b>	<b>4235</b>	<b>ZICS, Vegyesbolt</b>	<b>66,1</b>	<b>780</b>
254,5	4325	Nágnos	64,0	712
<b>257,4</b>	<b>4405</b>	<b>ANDOCS * Műemléktemplom TKM</b>	<b>61,1</b>	<b>712</b>
259,4	4405	Tojári tó	59,1	635
264,4	4485	Szántódi út menti Szentkócsi fa	54,1	635
<b>270,0</b>	<b>4520</b>	<b>KAPOLY, Vegyesbolt</b>	<b>48,6</b>	<b>535</b>
273,4	4630	Szappanos-dűlő	45,1	535
<b>276,4</b>	<b>4630</b>	<b>ZALA, ZICHY MÚZEUM TKM</b>	<b>42,1</b>	<b>475</b>
277,4	4670	Bóta-puszta	41,1	475
<b>280,4</b>	<b>4670</b>	<b>TAB, GALÉRIA</b>	<b>38,1</b>	<b>402</b>
284,7	4763	Szőlő-hegy – Gsetényi erdő	33,8	402



# DÉL-DUNÁNTÚLI PIROS TÚRA

3.

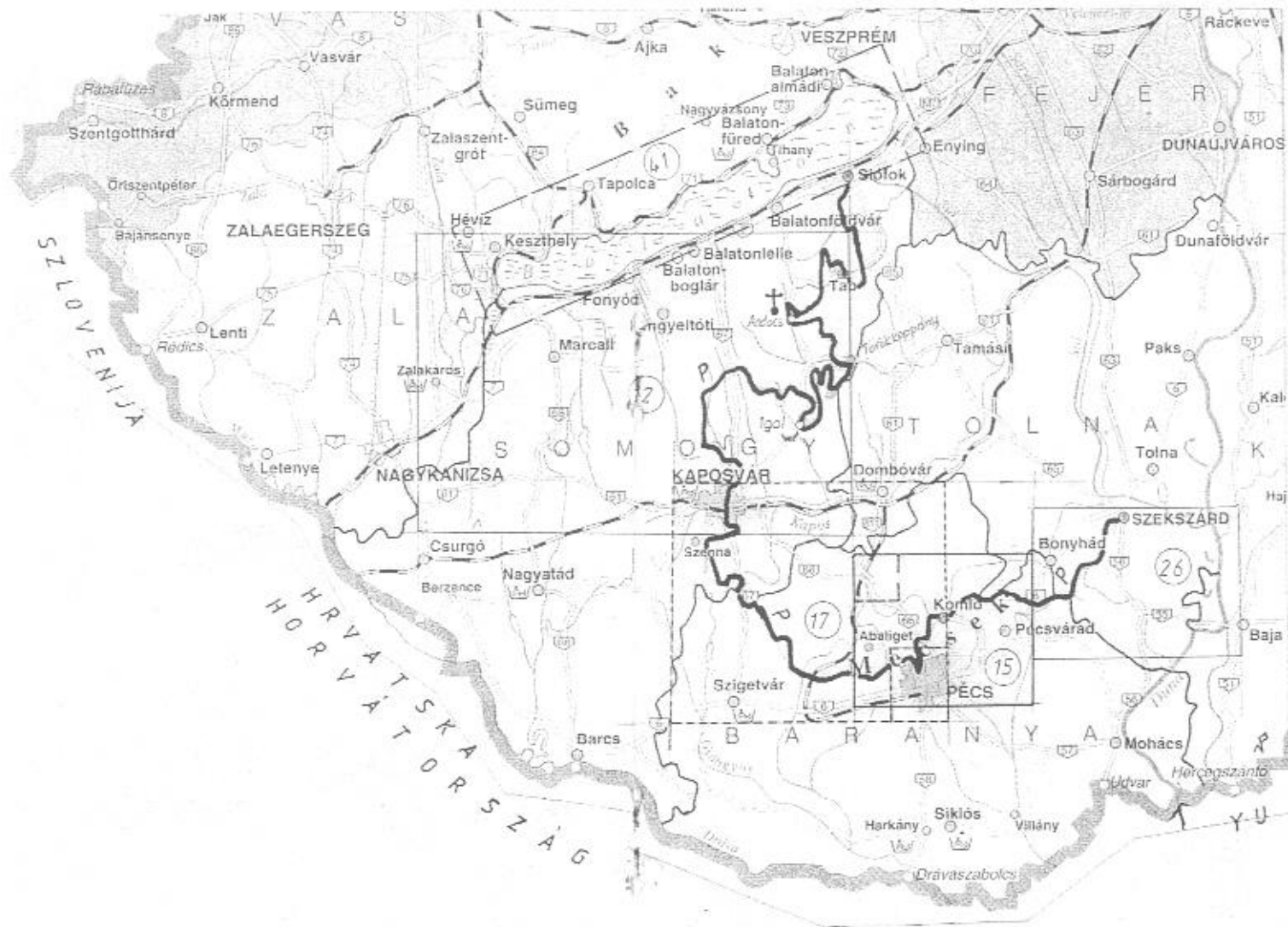


Göngyölített		Hely – Helység – Bélyegző hely	Göngyölített	
Táv Km	Szint M.		Táv Km	Szint M.
286,9	4803	Dékány hegy 282, 5 m beton torony	31,6	402
<b>291,6</b>	<b>4803</b>	<b>BÁBONYMEGYER (Nagybábony)</b>	<b>26,9</b>	<b>260</b>
296,6	4955	Kácsi vár (Várrom)	21,9	260
–	–	(Sárga sáv elágazás Nyim fele)	–	–
300,1	5005	Flóra hegy	18,4	210
<b>302,6</b>	<b>5005</b>	<b>ALI-RÉT, Erdészház</b>	<b>15,9</b>	<b>90</b>
307,6	5045	Tőreki	10,9	60
313,0	5045	Békás-tó	5,5	30
–	–	Foki-hegy – Kőrnáz – Széchenyi-híd	–	–
<b>318,5</b>	<b>5090</b>	<b>SIÓFOK, VIZTORONY I. Hív.</b> (Turistautó, csomópont)	<b>0</b>	<b>0</b>


10

7

↖ csatlakozik 12. ÉSZAK-SOMOGY térképhez







IGAZOLÓ FÜZET

