

IGAZOLÓLAP

A túraútvonal leírása:

Túránk kiinduló állomásáról (Mátraháza) az OKT jelzést követve az országúton érjük el a kékesi sípályát. Ezen jobbra kanyarodva, a Veronika-rét érintésével felgyalogolunk az ország tetejére. Jobbra egy rövid kitérével látogassuk meg a Szanatóriumot, ahol bélyegezni tudunk. Visszatérve a „csúcskőhöz”, a síház ill. a TV torony mellett ereszkedünk tovább, igen meredek, köves ösvényen a pompás kilátást nyújtó Sas-kő gerincére, ahol a Szent Erzsébet kereszt is található. Aztán felkapaszkodunk a Sas-kőnél található világháborús emlékműhöz. Továbbra is az OKT jelzését követve a gerinc mellett ismét lefelé haladunk. Mellőzzük a Disznó-kő sziklaorrát és lassan a Markazi-kapuhoz jutunk. Időközben a Rákóczi turistaút sárga sáv jelzése balra eltávolodik az OKT jelzésétől. A később, balról érkező zöld jelzésen haladunk tovább, mely rákanyarodik egy dózerútra. Menjünk be a nagykapun (vagy sétáljunk át a "röptetőn"), majd a második kapu után rögtön jobbra kanyarodva a dózerútról, rövid sétával elérjük a zöld L jelzés torkolatánál lévő **első Mária-képet**. Jelenleg két kép is látható itt. Az egyik már több mint száz éves, míg a másik egy új, hologramos kép: Máriaival és Jézussal. Innen haladjunk vissza a zöld sáv jelzésen 200m-t és elérve egy dózerutas kereszteződést, kövessük a kissé jobbra sárga "H" betűvel jelzett dózerutat. Felfelé haladva jobbról, Markaz felől érkezik egy köves dózerút. Ezen folytatva útunkat egészen a Hármashatár eh.-ig baktatunk. Itt balra tartva elcsúszunk az OKT-t, majd kapaszkodjunk fel jobbra, a Nagy-Szár-hegy csúcsára. Az OKT jelzését követve, a Cserepes-tető csúcsát mellőzzük ugyan, de az Oroszlánvárat meghódítjuk. Alattunk a Domoszlói-kapu, ahová pár perc alatt leérünk. Itt elhagyjuk ismét az OKT-t és kanyarodjunk jobbra lefelé, a piros jelzést követve. Több patakátelés és hosszú menetelés után meglátjuk egy bal oldali fán a **második Mária-képet**. Itt tulajdonképpen két fa van egymással szemben. A jobb oldalin fekete-fehér kép, rajta Mária, mellette kisebb színes, Mária és a kis Jézus. A bal oldali fán egy fémkarccal készült Mária kép. Itt két szobor is látható. Térjünk vissza a Domoszlói-kapuhoz a már megismert úton, majd innen jobbra tartva ismét az OKT vonalán másszuk meg a Jagus csúcsát. Innen már megváltoztatott útvonalon fut a mozgalom. Lefelé haladva a Jagusról ne kanyarodjunk balra be a kapun az OKT-n, hanem egyenesen haladjunk tovább, kék kör jelzésen. Ezen érjük el hamarosan a kisháziak által szépen rendben tartott Csurgó-kutat, ahol a **harmadik Mária-képet** találjuk. Itt ismét két kép található egy kopjafára rögzítve. Folytassuk utunkat lefelé, a kék kör jelzésen. Hamarosan, jobbra kitér utunkból a sárga + jelzés, de mi csak a Sánc-völgyben térünk rá a sárga sáv jelzésre. Ezen a hosszú és helyenként húzós emelkedőn jutunk fel a Joidó-nyakba. Útközben mellőzzük egy vadászház romját is. A Joidó-kútnál (bizonytalan a vízhozama) az OKT jelzése megérkezik balról. Ezen a helyen volt a régen a harmadik Mária kép, de állapota sajnos nagyon leromlott. Ma már csak a kerete látható. A határkarónál balra térünk, követve a sárga sáv jelzést. Állandó lejtéssel a Jámor arborétumba érünk. Két helyen is legyünk nagyon figyelmesek a jelzéssel, mert nem túl egyértelműek. A térkép segítségével azonban biztosan megtaláljuk a helyes irányt. Átkelve a Györke-patakon is, a Csákány-kő – Recsk közötti műútra érünk ki. Itt jobbra fordulva még 1,5. km a vasútállomás.

A Mária képek legendája:

A "Mária-képek" legendájához: igazából írott anyagot nem lehet felfedezni. A szájhagyomány szerint a "Závoz"-völgyi kép kialakulása nagyon régre nyúlik vissza, amikor még a Mátra rengeteiben medvék is éltek. Az erdőben dolgozó embereket megtámadta egy megvadult állat, és az egyik favágó egy hatalmas fára mászott fel és így menekült meg. Ennek a megmenekülésnek emlékére tett ki az akkori fára jelet (Szűz Mária képet a későbbiekben) amelyet aztán folyamatosan látogatott a megmenekült és a családja is és így alakult ki szélesebb körben is mind a mai napig ennek a szokása. Az eredeti megmenekülést jelentő fa már nincs meg, de a Mária-kép már ott maradt annak közvetlen közelében. Később amikor a XX.század elejétől a mátraverebély-szentkúti zarándoklatok szokásosak voltak, itt mindig volt egy pihenőállomás a Domoszlóiról induló menetnek.

Sok sikert, erőt, egészséget és kitartást kívánok mindenkinek!

MÁRIA KÉPEK A MÁTRÁBAN



Kedves természetbarátok, sporttársak !

Üdvözöllek benneteket a Salgótarjáni Hegyikerékpár Egyesület nevében. Egyesületünk 1999 és 2000-ben rendezte meg a „Mária képek a Mátrában” elnevezésű teljesítménytúrát. Sajnos technikai okok miatt a teljesítménytúrát a későbbiekben már nem tudtuk megrendezni, így jött létre a mozgalom, mely 2000 októbere óta működik. Az útvonal, azóta kisebb módosításon esett át, mert a Joidó-nyakban található Mária kép állapota nagyon leromlott, így azt a kisháziak a Csurgó-kútnál pótolták egy újjal.

Jelenleg már csak az új útvonalon van lehetőség a mozgalom teljesítésére. A túra útvonalán különböző helyeken bélyegezni kell ill. válaszolni az igazolólapon szereplő kérdésekre. Természetesen igazolásul szolgálnak az egyes helyeken készített fényképek is.

A túra nagy része a Mátrai Tájvédelmi körzet területén fut. A körzetet azzal a céllal alapították, hogy védje a közép-hegységi táj jellegzetes és változatos arculatát. A felkeresett pontok igazi gyöngyszemek ezért kérünk benneteket, hogy tetteiteket ez motíválja és tartsátok tiszteletben az írott és íratlan szabályokat is.

A túrán mindenki saját felelősségére vesz részt, a rendezőktől kártérítés semmilyen címen nem igényelhető !

A kész és kitöltött igazolófüzeteket a következő címre kell elküldeni: Kreicsi Gábor 3100 Salgótarján, Béke krt. 22. Mellékelten meg kell küldeni 200 Ft-ot is. A teljesítők postai úton kapják meg a mozgalom kitzűzőjét.

A túraútvonal adatai:





Útvonal	Táv (km)	Táv-össz	Szint (m)	Szint-össz	Jelzés
Mátraháza – Kékestető	2,4	2,4	330	330	OKT
Kékestető – Markazi-kapu	4,0	6,4	30	360	OKT
Markazi-kapu – Máriaképesfa	1,0	7,4	20	380	Z
Máriaképesfa – Hármashatár erdészház	1,5	8,9	90	470	Dózerút
Hármashatár erdészház – Domoszlói-kapu	3,7	12,6	220	690	OKT
Domoszlói-kapu – Mária fa	1,3	13,9	0	690	P
Mária fa – Domoszlói.kapu	1,3	15,2	80	770	P
Domoszlói-kapu – Mária kép (Csurgó-kút)	1,9	17,1	120	890	OKT, Ko
Mária kép (Csurgó-kút) – Joidó-nyak	3,5	20,6	220	1110	Ko,S,OK
Joidó-nyak – Recsk (vasútállomás).	7,0	27,6	20	1130	S

Kékes-tető kilátóinak története:

Az 1897-ben megjelent Mátrai kalauz e képpen ír Kékes-tetőről: "...a Mátra és Közép-Magyarország legmagasabb pontja a Mátra toronynál 1012 m, van ugyan egy ennél magasabb pont is, nyugat felé vagy 300 lépésre a 7-es határdombnál 1015,57 m, de ezt alig ismerik. A lapos, fával benőtt hegytetőről kilátás csak a Mátra Egylet által 1888-ban épített és keményfán felül 1200 fít-ba került Mátra-Toronyról élvezhető. Eme nagyszabású, 20 m magas, kényelmes, 80 lépcsőn megmászható toronyból a Mátra gerincének irányát kivéve, szabad kilátás nyílik minden irányban a Határ-kárpátokra le a végtelen alföldre... Kékestető nem is csúcs, de lankás lejtőjű hegytető." Ezt a kilátót 1926-ban kissé átépítették, majd még egy menedékkunyhóval is megtoldották. 1938-ban azonban be kellett zárni a veszélyessége miatt, így a második világháború alatt le is bontották. A fából készült kilátót Vass kilátónak nevezték. Ennek igen egyszerű oka az volt, hogy Vass József akkori népjóléti miniszterről nevezték el.

Így nem véletlen, hogy az 1960-as évek elején megjelent Mátra útikönyv még arról ír, hogy bármilyen furcsa is, de az ország legmagasabb hegyén még kilátótorony sincs. Így a 60-as években, aki a panorámában akart gyönyörködni, annak a Távközlési Kutató Intézet nyolc emelet magas, kőből épült tornyába kellett felmásznia, természetesen külön engedély birtokában. Ma ez a Hegycsúcs szálloda épülete.

Végül a 70-es évek végén felépült TV torony kilátóterasa nyújt igazi körpanorámát. A TV torony magassága 176 m, a nyitott kilátó 45 m, a körpresszó 42 m magasan helyezkedik el.

	Mátra-Torony 1888		Mátra-Torony 1926
	A Távközlési Kutató Intézet tornya – ma Hotel hegycsúcs - 2004		
	A TV-torony - 2004		

Igazolások:

Mátraháza – OKT bélyegző	Kékestető – OKT bélyegző
Sas-kő – Az építetők neve	Mária kép (Hatra-patak) Milyen színű a hologramos kép kerete?
Hármashatár erdészház – OKT bélyegző	Oroszlánvár – Várak a Mátrában kód
Mária kép (Závoz-völgy)	Mária kép (Csurgó-kút) A rézkarcos képen ki tartja Mária köpönyegét? Mikor állították az oszlopot?
Recsk-Parádfürdő vasútállomás	A túra igazolása: